
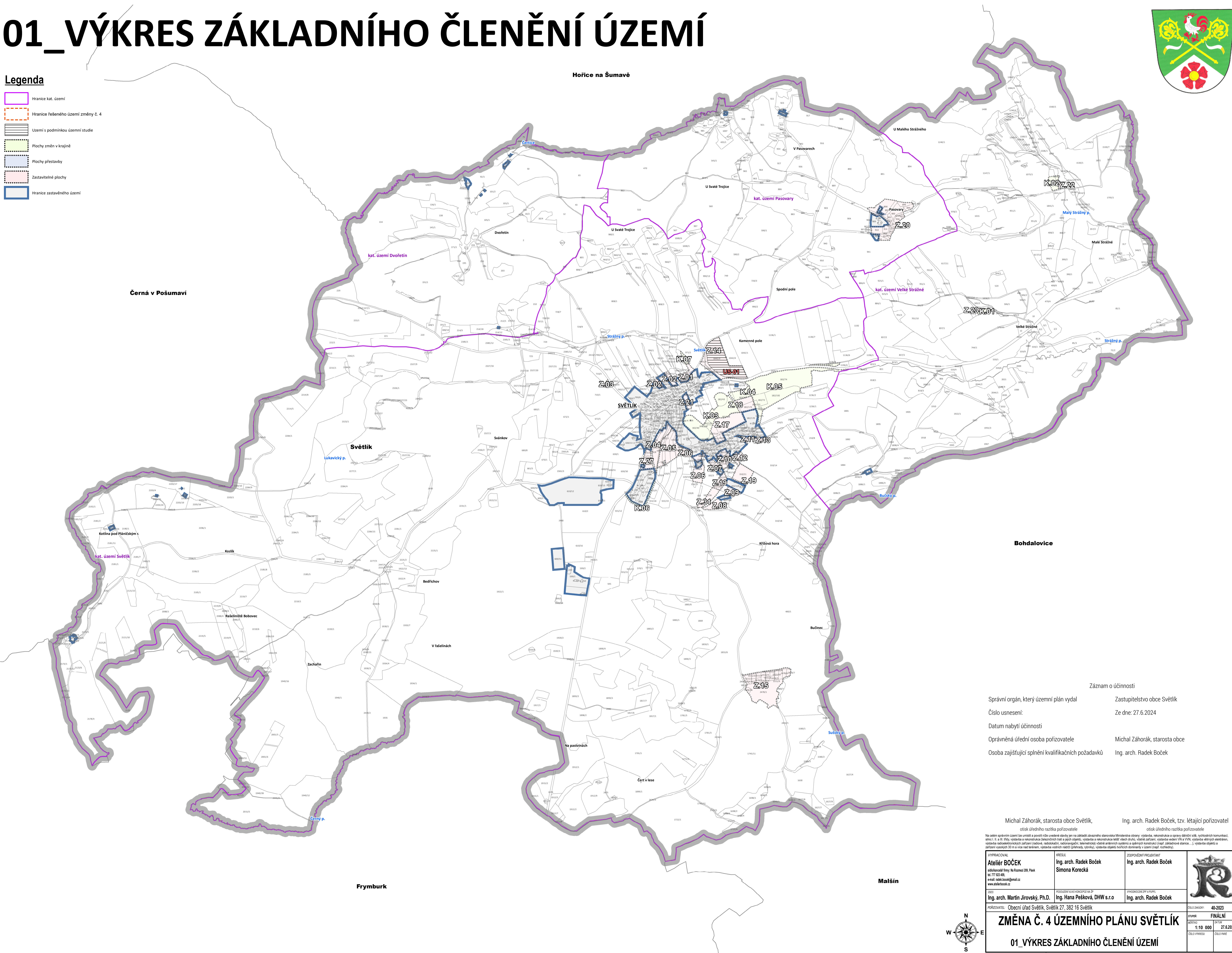


01_VÝKRES ZÁKLADNÍHO ČLENĚNÍ ÚZEMÍ



Legenda

-  Hranice kat. území
-  Hranice řešeného území změny č. 4
-  Území s podmínkou územní studie
-  Plochy změn v krajině
-  Plochy přestavby
-  Zastavitelné plochy
-  Hranice zastavěného území




Záznam o účinnosti

Správní orgán, který územní plán vydal: Zastupitelstvo obce Světlík
 Číslo usnesení: Ze dne: 27.6.2024
 Datum nabytí účinnosti:
 Oprávněná úřední osoba pořizovatele: Michal Záhorský, starosta obce
 Osoba zajišťující splnění kvalifikačních požadavků: Ing. arch. Radek Boček

Michal Záhorský, starosta obce Světlík, Ing. arch. Radek Boček, tzv. létaující pořizovatel
 otisk úředního razítka pořizovatele otisk úředního razítka pořizovatele

Na celém územním plánu lze umístit pouze uvedené stavby jen na základě závazného stanoviska Ministerstva obrany: výstavba, rekonstrukce a opravy dle přílohy 188, rychlostních komunikací, silnic I. a II. třídy, výstavba a rekonstrukce železničních tratí a jejich objektů, výstavba a rekonstrukce letišť včetně dráhy, výhledů zařízení, výstavba vedoucích Vln a VlnV, výstavba větrných elektráren, výstavba vodohospodářských zařízení (radnice, nádvahovací, nádvahovací, tlakovací) včetně úpravňovacích systémů a oděrných konstrukcí (např. zábradlové stěny...), výstavba objektů a zařízení vysokých 30 m a více nad terémem, výstavba vodních nádrží (přehrady, rybníky), výstavba objektů volných domů v území (např. rozhledny).

VYPRACOVAL Ateliér BOČEK sídelnačísloř. 289, Písek tel. 777 823 498, www.atelierbocek.cz	KRESEL Ing. arch. Radek Boček Simona Korecká	ZODPOVĚDNÝ PROJEKTANT Ing. arch. Radek Boček	
UDĚL Ing. arch. Martin Jirovský, Ph.D.	POSOUZENÍ VLIVU KONKRETNÍ NA ŽP Ing. Hana Pešková, DHW s.r.o.	VYHOŠOVANÝ ŽP A PUPIL Ing. arch. Radek Boček	
VYDÁVATEL: Obecní úřad Světlík, Světlík 27, 382 16 Světlík			ČÍSLO DOKUMENTU: 40-2023
ZMĚNA Č. 4 ÚZEMNÍHO PLÁNU SVĚTLÍK			STAVBA: FINÁLNÍ
01_VÝKRES ZÁKLADNÍHO ČLENĚNÍ ÚZEMÍ			STAVBA: 27.6.2024
			ČÍSLO PRŮKRESU: ČÍSLO PRŮKRESU

